



T.C.  
**BAYINDIRLIK VE İSKAN BAKANLIĞI**  
Tapu ve Kadastro Genel Müdürlüğü - Fotogrametri ve Geodezi Dairesi Başkanlığı



Sayı : B.09.1.TKG.0.14.00.04-250.07/56-395  
Konu : C Derece Noktaların Kullanımı.

05./04/2010

( DA Ğ I T I M L I D I R )


**İlgi :** Fotogrametri ve Geodezi Dairesi Başkanlığı'nın 26.04.2006 tarih ve B.09.1.TKG.0.14.00.04-250.02/149-580 sayılı yazısı.

Diğer kurum ve kuruluşlar tarafından üretilmiş yer kontrol noktalarının uyuşum testlerinin yapılarak kullanılabilceği ilgi talimat ile bildirilmiştir.

Bu kapsamda; Kadastro Müdürlükleri yetki alanları dahilinde kurum ve kuruluşlarca üretilmiş olan ve tescile konu işlerde kullanılacak yer kontrol noktalarının, üretici kurum ile irtibata geçilerek, gerekli test ve kontrollerinin önceden yapılarak kullanıma sunulması ve mükerrer yer kontrol noktası üretilmesinin ve kontrol işlerinde zaman kaybının önüne geçilmesi,

Ayrıca tescile konu işlerin jeodezik kontrolleri sırasında, kurum ve kuruluşlarca üretilmiş yer kontrol noktalarının ilgili başvuru sahibi tarafından resmi yollarla temininin; ilgi talimatta belirtilen yasal kullanım izni olarak yorumlanması ve ilgili kurum ve kuruluştan tekrar resmi yazı ile kullanım izni aranmaması hususlarında;



Bilgi ve gereğini rica ederim.

  
**Nihat ŞAHİN**  
Genel Müdür a.  
Genel Müdür Yrd.

**DAĞITIM :**

**Gereği :**

Tüm Tapu ve Kadastro Bölge Müdürlükleri

31/03/10 Geodezi Şb.Md. : Ö.SALGIN   
.../03/10 Fot.ve Geo.D.Bşk. : S.BAKICI 

T.C.  
BAYINDIRLIK VE İSKAN BAKANLIĞI  
Tapu Ve Kadastro Genel Müdürlüğü - Fotogrametri ve Geodezi Dairesi Başkanlığı

SAYI : B.09.1.TKG.0.14.00.04-250.02/149-580  
KONU : C1 Noktası.

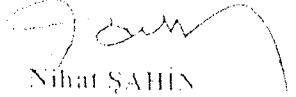
26/04/2006

( DAĞITIMA GÖRE )

İlgi : Tapu ve Kadastro X.Bölge Müdürlüğü'nün 28/03/2006 gün ve B.09.1.TKG.1.10.00.02-250.02/224 sayılı yazısı.

Tapu ve Kadastro X.Bölge Müdürlüğü ilgi yazısı ile, bir GPS projesinde İller Bankası eski C1 noktasının kullanıldığını ve bu noktanın projede kullanılıp kullanılmayacağı konusunda tereddüde düşüldüğünü belirtilerek görüş istemektedir.




Diğer kurum ve kuruluşlar tarafından üretilmiş yer kontrol noktalarının B.Ö.H.H.B.Ü.Y. kriterlerine uygunluğu ve yeni proje ağı ile uyumlu olduğu kontrol edildikten sonra; noktaların onaylı koordinat değerleri yalnızca ağ sıklaştırılmasında ve üretici kuruluştan yasal izin alınması halinde kullanılabilceğini bilgi ve gereği için rica ederim.

  
Nihat ŞAHİN  
Genel Müdür a.  
Genel Müdür Yardımcısı

**DAĞITIM :**

**Gereği :**

Tüm Tapu ve Kadastro Bölge Müdürlükleri

26/04/2006 Şb.Md.V : Ö.SALGIN   
26/04/2006 Şb.Md. : R.ÜNAL   
26/04/2006 Fot.ve Geo.D.Bşk. : S.BAKICI 

Dikmen Cad.No:14 Bakanlıklar 06100 ANKARA

Telefon:(0 312) 413 66 40 Fax: (0 312) 413 66 02.

e-posta : [fotogrametri@tkgm.gov.tr](mailto:fotogrametri@tkgm.gov.tr)

Elektronik Ağ: [www.tkgm.gov.tr](http://www.tkgm.gov.tr)

Ayrıntılı bilgi için irtibat Reşat ÜNAL  
Şb.Md.